

recurridas; de las sanciones pecuniarias y multas y de la cuantía de los depósitos necesarios para recurrir...», debe decir: «...partes recurridas, de las sanciones pecuniarias y multas y de la cuantía de los depósitos para recurrir...».

DISPOSICIONES ADICIONALES. Tercera, donde dice: «... podrá autorizar a Entidades públicas o...», debe decir: «... podrá autorizar a entidades públicas o...».

DISPOSICIONES ADICIONALES. Sexta, donde dice: «...el depósito de estatutos de las asociaciones...», debe decir: «...el depósito de los estatutos de las asociaciones...», y donde dice: «... de no ser conformes a derecho los estatutos, se sustanciarán por los trámites de la modalidad procesal regulada en el capítulo décimo, título II, libro II de la presente Ley...», debe decir: «... de no ser conforme a derecho dichos estatutos, se sustanciarán por los trámites de la modalidad procesal regulada en el Capítulo décimo, Título II, Libro II de la presente Ley...».

MINISTERIO DE ECONOMIA Y HACIENDA

11351 *RESOLUCION de 11 de mayo de 1990, de la Dirección General del Centro de Gestión Catastral y Cooperación Tributaria, por la que se aprueban los modelos de declaraciones de altas y alteraciones catastrales de bienes inmuebles de naturaleza urbana.*

El Real Decreto 1448/1989, de 1 de diciembre, por el que se desarrolla el artículo 77 de la Ley 39/1988, de 28 de diciembre, reguladora de las Haciendas Locales, establece en su artículo 2.1 que los impresos de declaraciones de altas en los casos de nuevas construcciones o por alteraciones de orden físico, jurídico o económico de los bienes inmuebles serán aprobados mediante Resolución de la Dirección General del Centro de Gestión Catastral y Cooperación Tributaria.

En su virtud, esta Dirección General ha tenido a bien disponer:

Primero.-Se aprueban los modelos de impresos de declaraciones concernientes a bienes inmuebles de naturaleza urbana que figuran como anexo a la presente Resolución.

Segundo.-Juntamente con el impreso de declaración, deberá presentarse la siguiente documentación:

Fotocopia del documento nacional de identidad o tarjeta de identificación del titular de la finca, si no dispone de etiqueta de identificación fiscal.

Fotocopia del último recibo tributario del Impuesto sobre Bienes Inmuebles o Contribución Territorial satisfecho sobre la finca objeto de declaración, si se dispone del mismo.

Documento que origina la transmisión o alteración catastral, a efectos de comprobación.

A partir del 1 de septiembre de 1990 se deberá además indicar el número de identificación fiscal, de acuerdo con lo establecido en el Real Decreto 338/1990, de 9 de marzo.

Tercero.-Además de lo establecido en el apartado anterior, y según el tipo de alteración que se declare, deberá adjuntarse la siguiente documentación:

a) Para nueva construcción, ampliación, reforma o rehabilitación:

Fotografía(s) de la(s) fachada(s) (tamaño 10 por 15 centímetros).
Plano de situación.
Plano del solar.
Planos definitivos de cada planta distinta.
Certificado final de obra o licencia de primera ocupación.
Hojas de anexos de datos técnicos (anexos III y IV).
Cuando exista más de un titular, tantas hojas del anexo I (relación de titulares) como sean necesarias.

b) Para demolición total o parcial:

Fotocopia del documento acreditativo de la demolición.
Descripción gráfica de la situación resultante.

c) Para modificación de uso o destino:

Fotocopia del documento que acredite la modificación o variación.
Cuando exista más de un titular, tantas hojas del anexo I (relación de titulares) como sean necesarias.

d) Para variación de la naturaleza del bien:

Fotocopia del documento origen del cambio de naturaleza del bien.
Planos o croquis acotados.

e) Para constitución Derecho Real:

Fotocopia del documento de Constitución de Derecho Real.

f) Para otorgamiento concesión administrativa:

Fotocopia del documento de concesión.

g) Para división propiedad horizontal:

Fotocopia del documento por el que se efectúa la división.
Tantas hojas del anexo I (relación de titulares) como sean necesarias.

h) Para agrupación de fincas:

Documento por el que se efectúa la agrupación.
Plano de la situación anterior.
Plano de la situación resultante.

Tantas hojas del anexo II (relación de fincas agregadas) como sean necesarias.


i) Para segregación de fincas:

Documento por el que se origina la segregación.
Plano de la situación anterior.
Plano de la situación resultante.
Tantas hojas del anexo I (Relación de titulares) como sean necesarias.

Madrid, 11 de mayo de 1990.-El Director general, Javier Russinés Torregrosa.

MINISTERIO DE ECONOMIA Y HACIENDA




EJEMPLAR PARA LA ADMINISTRACION

 <p style="font-size: small;">CENTRO DE GESTION CATASTRAL Y COORDINACION TITULARIA MINISTERIO DE ECONOMIA Y HACIENDA</p>		CATASTRO INMOBILIARIO				FECHA: _____				
		DECLARACION DE ALTERACION DE BIENES DE NATURALEZA URBANA POR TRANSMISION DE DOMINIO				EXPEDIENTE: _____				
(3) GERENCIA TERRITORIAL DE _____										
MUNICIPIO DE _____										
A. IDENTIFICACION CATASTRAL DEL BIEN	(1) REFERENCIA CATASTRAL DEL BIEN URBANO			(2) ANTERIOR IDENTIFICACION COMO BIEN RUSTICO						
	(3) SIGLA NOMBRE VIA PUBLICA O PARAJE			(4) NUCLEO URBANO						
	(5) PTO. KM. o MANZANA	(6) LITERAL	NUMERO	LETRA	BLOQUE O CASA	ESCALERA	PLANTA	PUERTA	(7) NUMERO FUJO	EJERCICIO
	(8) APELLIDOS Y NOMBRE O RAZON SOCIAL DEL ANTERIOR TITULAR CATASTRAL						(9) C.P.	(10) C.I. o D.N.I./N.I.F.		
B. TRANSMITENTE	(8) APELLIDOS Y NOMBRE O RAZON SOCIAL						(9) C.P.	(10) C.I. o D.N.I./N.I.F.		
	(11) DOMICILIO FISCAL Y TELEFONO									
C. ADQUIRENTE	(8) APELLIDOS Y NOMBRE O RAZON SOCIAL						(9) C.P.	(10) C.I. o D.N.I./N.I.F.		
	(12) NACIONALIDAD									
	(3) SIGLA NOMBRE VIA PUBLICA			(4) NUCLEO URBANO						
	(5) PTO. KM. o MANZANA	(6) LITERAL	NUMERO	LETRA	BLOQUE O CASA	ESCALERA	PLANTA	PUERTA	TELEFONO	
MUNICIPIO			PROVINCIA			COD. POSTAL				
D. DOCUMENTO ORIGEN DE LA ALTERACION	(13) PUBLICO <input type="checkbox"/>		(14) CONCEPTO				(15) EXPRESION ABREVIADA			
	OTROS <input type="checkbox"/>									
	(16) NOTARIO O ADMINISTRACION AUTORIZANTE					(17) N.º PROTOCOLO O EXPEDIENTE				
					FECHA DEL DOCUMENTO					
E. DECLARANTE	(18) <input type="checkbox"/> NUEVO TITULAR <input type="checkbox"/> REPRESENTANTE NUEVO TIT. <input type="checkbox"/> ANTERIOR TITULAR <input type="checkbox"/> REPRES. ANT. TIT.									
	(8) APELLIDOS Y NOMBRE O RAZON SOCIAL						(9) C.P.	(10) C.I. o D.N.I./N.I.F.		
	(3) SIGLA NOMBRE VIA PUBLICA O PARAJE			(4) NUCLEO URBANO						
	(5) PTO. KM.	(6) LITERAL	NUMERO	LETRA	BLOQUE	ESCALERA	PLANTA	PUERTA	MUNICIPIO	
PROVINCIA		COD. POSTAL		(12) NACIONALIDAD			TELEFONO			

EL FIRMANTE, DE CONFORMIDAD CON LO ESTABLECIDO EN EL ARTICULO 77.2 DE LA LEY REGULADORA DE LAS HACIENDAS LOCALES, FORMALIZA LA PRESENTE DECLARACION.

FECHA Y FIRMA DE DECLARANTE O REPRESENTANTE:

_____ A _____ DE _____ DE _____

		CATASTRO INMOBILIARIO								
		DECLARACION DE ALTERACION DE BIENES DE NATURALEZA URBANA POR TRANSMISION DE DOMINIO								
GERENCIA TERRITORIAL DE _____										
MUNICIPIO DE _____										
A. IDENTIFICACION CATASTRAL DEL BIEN	(1) REFERENCIA CATASTRAL DEL BIEN URBANO			(2) ANTERIOR IDENTIFICACION COMO BIEN RUSTICO						
	_____			_____ POLIGONO		_____ PARCELA		_____ SUBPARCELA		
	(3) SIGLA	NOMBRE VIA PUBLICA O PARALE				(4) NUCLEO URBANO				
	(5) PTO. KM. o MANZANA	(6) LITERAL	NUMERO	LETRA	BLOQUE O CASA	ESCALERA	PLANTA	PUERTA	(7) NUMERO FLO	EJERCICIO
(8) APELLIDOS Y NOMBRE O RAZON SOCIAL DEL ANTERIOR TITULAR CATASTRAL							(9) C.P.	(10) C.I. o D.N.I./N.I.F.		
B. TRANSMITENTE	(8) APELLIDOS Y NOMBRE O RAZON SOCIAL							(9) C.P.	(10) C.I. o D.N.I./N.I.F.	
	(11) DOMICILIO FISCAL Y TELEFONO									
C. ADQUIRENTE	(8) APELLIDOS Y NOMBRE O RAZON SOCIAL							(9) C.P.	(10) C.I. o D.N.I./N.I.F.	
								(12) NACIONALIDAD		
	(3) SIGLA	NOMBRE VIA PUBLICA				(4) NUCLEO URBANO				
	(5) PTO. KM. o MANZANA	(6) LITERAL	NUMERO	LETRA	BLOQUE O CASA	ESCALERA	PLANTA	PUERTA	TELEFONO	
MUNICIPIO			PROVINCIA			COD. POSTAL				
D. DOCUMENTO ORIGIN DE LA ALTERACION	(13) PUBLICO <input type="checkbox"/>		(14) CONCEPTO					(15) EXPRESION ABRREVADA		
	OTROS <input type="checkbox"/>							_____		
	(16) NOTARIO O ADMINISTRACION AUTORIZANTE						(17) N.º PROTOCOLO O EXPEDIENTE			
FECHA DEL DOCUMENTO										
E. DECLARANTE	(18) <input type="checkbox"/> NUEVO TITULAR <input type="checkbox"/> REPRESENTANTE NUEVO TIT. <input type="checkbox"/> ANTERIOR TITULAR <input type="checkbox"/> REPRESENT. ANT. TIT.									
	(8) APELLIDOS Y NOMBRE O RAZON SOCIAL							(9) C.P.	(10) C.I. o D.N.I./N.I.F.	
	(3) SIGLA NOMBRE VIA PUBLICA O PARALE							(4) NUCLEO URBANO		
	(5) PTO. KM.	(6) LITERAL	NUMERO	LETRA	BLOQUE	ESCALERA	PLANTA	PUERTA	MUNICIPIO	
	PROVINCIA	COD. POSTAL			(12) NACIONALIDAD			TELEFONO		


MINISTERIO DE ECONOMIA Y HACIENDA

EJEMPLAR PARA LA ADMINISTRACION

EL FIRMANTE, DE CONFORMIDAD CON LO ESTABLECIDO EN EL ARTICULO 77.2 DE LA LEY REGULADORA DE LAS HACIENDAS LOCALES, FORMALIZA LA PRESENTE DECLARACION.

FECHA Y FIRMA DE DECLARANTE O REPRESENTANTE:

_____ A _____ DE _____ DE _____

 CENTRO DE GESTION CATASTRAL Y COOPERACION TRIBUTARIA MINISTERIO DE ECONOMIA Y HACIENDA	<h2 style="margin: 0;">CATASTRO INMOBILIARIO</h2> <h3 style="margin: 0;">DECLARACION DE ALTERACION DE BIENES DE NATURALEZA URBANA POR TRANSMISION DE DOMINIO</h3>	FECHA: _____ EXPEDIENTE: _____						
(3) GERENCIA TERRITORIAL DE _____								
MUNICIPIO DE _____								
A. IDENTIFICACION CATASTRAL DEL BIEN	(1) REFERENCIA CATASTRAL DEL BIEN URBANO		(2) ANTERIOR IDENTIFICACION COMO BIEN RUSTICO					
	_____ POLIGONO _____ PARCELA _____ SUBPARCELA _____							
	(3) SIGLA	NOMBRE VIA PUBLICA O PARAJE		(4) NUCLEO URBANO				
	(5) PTO. KM. o MANZANA	(6) LITERAL	NUMERO LETRA	BLOQUE O CASA	ESCALERA PLANTA PUERTA	(7) NUMERO FIJO	EJERCICIO	
(8) APELLIDOS Y NOMBRE O RAZON SOCIAL DEL ANTERIOR TITULAR CATASTRAL				(9) C.P.	(10) C.I. o D.N.I./N.I.F.			
B. TRANSMITENTE	(8) APELLIDOS Y NOMBRE O RAZON SOCIAL				(9) C.P.	(10) C.I. o D.N.I./N.I.F.		
	(11) DOMICILIO FISCAL Y TELEFONO							
C. ADQUIRENTE	(8) APELLIDOS Y NOMBRE O RAZON SOCIAL				(9) C.P.	(10) C.I. o D.N.I./N.I.F.		
					(12) NACIONALIDAD			
	(3) SIGLA	NOMBRE VIA PUBLICA		(4) NUCLEO URBANO				
	(5) PTO. KM. o MANZANA	(6) LITERAL	NUMERO LETRA	BLOQUE O CASA	ESCALERA PLANTA PUERTA	TELEFONO		
		MUNICIPIO		PROVINCIA		COD. POSTAL		
D. DOCUMENTO ORIGEN DE LA ALTERACION	(13) PUBLICO <input type="checkbox"/>		(14) CONCEPTO		(15) EXPRESION ABREVIADA			
	OTROS <input type="checkbox"/>							
	(16) NOTARIO O ADMINISTRACION AUTORIZANTE			(17) N.º PROTOCOLO O EXPEDIENTE				
						FECHA DEL DOCUMENTO		
E. DECLARANTE	(18) <input type="checkbox"/> NUEVO TITULAR <input type="checkbox"/> REPRESENTANTE NUEVO TIT. <input type="checkbox"/> ANTERIOR TITULAR <input type="checkbox"/> REPRES. ANT. TIT.							
	(8) APELLIDOS Y NOMBRE O RAZON SOCIAL				(9) C.P.	(10) C.I. o D.N.I./N.I.F.		
	(3) SIGLA	NOMBRE VIA PUBLICA O PARAJE		(4) NUCLEO URBANO				
	(5) PTO. KM.	(6) LITERAL	NUMERO LETRA	BLOQUE	ESCALERA	PLANTA	PUERTA	MUNICIPIO
	PROVINCIA	COD. POSTAL		(12) NACIONALIDAD		TELEFONO		


MINISTERIO DE ECONOMIA Y HACIENDA

EJEMPLAR PARA EL INTERESADO

EL FIRMANTE, DE CONFORMIDAD CON LO ESTABLECIDO EN EL ARTICULO 77.2 DE LA LEY REGULADORA DE LAS HACIENDAS LOCALES, FORMALIZA LA PRESENTE DECLARACION.

FECHA Y FIRMA DE DECLARANTE O REPRESENTANTE:

_____ A _____ DE _____ DE _____

 MINISTERIO DE ECONOMIA Y HACIENDA	CATASTRO INMOBILIARIO	FECHA: _____	902																																								
	DECLARACION DE ALTERACION DE BIENES DE NATURALEZA URBANA	EXPEDIENTE: _____																																									
GERENCIA TERRITORIAL DE _____																																											
MUNICIPIO DE _____																																											
A. CLASE DE ALTERACION	<table style="width:100%; border: none;"> <tr> <td><input type="checkbox"/> NUEVA CONSTRUCCION (E01)</td> <td><input type="checkbox"/> MODIFICACION USO - DEST (E06)</td> <td><input type="checkbox"/> SEGREGACION - DIVISION (E11)</td> </tr> <tr> <td><input type="checkbox"/> AMPLIACION (E02)</td> <td><input type="checkbox"/> VARIACION NATURALEZA (E07)</td> <td><input type="checkbox"/> DIVISION HORIZONTAL (E12)</td> </tr> <tr> <td><input type="checkbox"/> REHABILITACION - REFORMA (E03)</td> <td><input type="checkbox"/> CONSTITUCION DERECHO REAL (E09)</td> <td><input type="checkbox"/> AGRUPACION - AGREGACION (E13)</td> </tr> <tr> <td><input type="checkbox"/> DEMOLICION - DERR. TOTAL (E04)</td> <td><input type="checkbox"/> CONCESION ADMINISTRATIVA (E10)</td> <td><input type="checkbox"/> OTRAS (E14)</td> </tr> <tr> <td><input type="checkbox"/> DEMOLICION - DERR. PARCIAL (E05)</td> <td></td> <td></td> </tr> </table>			<input type="checkbox"/> NUEVA CONSTRUCCION (E01)	<input type="checkbox"/> MODIFICACION USO - DEST (E06)	<input type="checkbox"/> SEGREGACION - DIVISION (E11)	<input type="checkbox"/> AMPLIACION (E02)	<input type="checkbox"/> VARIACION NATURALEZA (E07)	<input type="checkbox"/> DIVISION HORIZONTAL (E12)	<input type="checkbox"/> REHABILITACION - REFORMA (E03)	<input type="checkbox"/> CONSTITUCION DERECHO REAL (E09)	<input type="checkbox"/> AGRUPACION - AGREGACION (E13)	<input type="checkbox"/> DEMOLICION - DERR. TOTAL (E04)	<input type="checkbox"/> CONCESION ADMINISTRATIVA (E10)	<input type="checkbox"/> OTRAS (E14)	<input type="checkbox"/> DEMOLICION - DERR. PARCIAL (E05)																											
<input type="checkbox"/> NUEVA CONSTRUCCION (E01)	<input type="checkbox"/> MODIFICACION USO - DEST (E06)	<input type="checkbox"/> SEGREGACION - DIVISION (E11)																																									
<input type="checkbox"/> AMPLIACION (E02)	<input type="checkbox"/> VARIACION NATURALEZA (E07)	<input type="checkbox"/> DIVISION HORIZONTAL (E12)																																									
<input type="checkbox"/> REHABILITACION - REFORMA (E03)	<input type="checkbox"/> CONSTITUCION DERECHO REAL (E09)	<input type="checkbox"/> AGRUPACION - AGREGACION (E13)																																									
<input type="checkbox"/> DEMOLICION - DERR. TOTAL (E04)	<input type="checkbox"/> CONCESION ADMINISTRATIVA (E10)	<input type="checkbox"/> OTRAS (E14)																																									
<input type="checkbox"/> DEMOLICION - DERR. PARCIAL (E05)																																											
B.	FECHA DE LA ALTERACION DIA ____ MES ____ AÑO ____ FECHA DE LA CONSTRUCCION DIA ____ MES ____ AÑO ____																																										
C. IDENTIFICACION CATASTRAL DEL BIEN	<table style="width:100%; border: none;"> <tr> <td colspan="2">(1) REFERENCIA CATASTRAL DEL BIEN URBANO</td> <td colspan="2">(2) ANTERIOR IDENTIFICACION COMO BIEN RUSTICO</td> </tr> <tr> <td colspan="2">_____</td> <td colspan="2">_____ POLIGONO _____ PARCELA _____ SUBPARCELA _____</td> </tr> <tr> <td>(3) SIGLA</td> <td colspan="2">NOMBRE VIA PUBLICA O PARAJE</td> <td>(4) NUCLEO URBANO</td> </tr> <tr> <td>_____</td> <td colspan="2">_____</td> <td>_____</td> </tr> <tr> <td>(5) PTO. KM. o MANZANA</td> <td>(6) LITERAL</td> <td>NUMERO LETRA BLOQUE ESCALERA PLANTA PUERTA</td> <td>(7) NUMERO FUJO EJERCICIO</td> </tr> <tr> <td>_____</td> <td>_____</td> <td>_____</td> <td>_____</td> </tr> </table>			(1) REFERENCIA CATASTRAL DEL BIEN URBANO		(2) ANTERIOR IDENTIFICACION COMO BIEN RUSTICO		_____		_____ POLIGONO _____ PARCELA _____ SUBPARCELA _____		(3) SIGLA	NOMBRE VIA PUBLICA O PARAJE		(4) NUCLEO URBANO	_____	_____		_____	(5) PTO. KM. o MANZANA	(6) LITERAL	NUMERO LETRA BLOQUE ESCALERA PLANTA PUERTA	(7) NUMERO FUJO EJERCICIO	_____	_____	_____	_____																
(1) REFERENCIA CATASTRAL DEL BIEN URBANO		(2) ANTERIOR IDENTIFICACION COMO BIEN RUSTICO																																									
_____		_____ POLIGONO _____ PARCELA _____ SUBPARCELA _____																																									
(3) SIGLA	NOMBRE VIA PUBLICA O PARAJE		(4) NUCLEO URBANO																																								
_____	_____		_____																																								
(5) PTO. KM. o MANZANA	(6) LITERAL	NUMERO LETRA BLOQUE ESCALERA PLANTA PUERTA	(7) NUMERO FUJO EJERCICIO																																								
_____	_____	_____	_____																																								
D. IDENTIFICACION TIT. CIUD. ANTERIOR	<table style="width:100%; border: none;"> <tr> <td>(8) C.T.</td> <td>(9) APELLIDOS Y NOMBRE O RAZON SOCIAL</td> <td>(10) C.P.</td> <td>(11) C.I. o D.N.I./N.I.F.</td> </tr> <tr> <td>_____</td> <td>_____</td> <td>_____</td> <td>_____</td> </tr> <tr> <td colspan="4">(12) DOMICILIO FISCAL Y TELEFONO</td> </tr> <tr> <td colspan="4">_____</td> </tr> </table>			(8) C.T.	(9) APELLIDOS Y NOMBRE O RAZON SOCIAL	(10) C.P.	(11) C.I. o D.N.I./N.I.F.	_____	_____	_____	_____	(12) DOMICILIO FISCAL Y TELEFONO				_____																											
(8) C.T.	(9) APELLIDOS Y NOMBRE O RAZON SOCIAL	(10) C.P.	(11) C.I. o D.N.I./N.I.F.																																								
_____	_____	_____	_____																																								
(12) DOMICILIO FISCAL Y TELEFONO																																											

E. IDENTIFICACION DEL TITULAR CATASTRAL	<table style="width:100%; border: none;"> <tr> <td>(8) C.T.</td> <td>(9) APELLIDOS Y NOMBRE O RAZON SOCIAL</td> <td>(10) C.P.</td> <td>(11) C.I. o D.N.I./N.I.F.</td> </tr> <tr> <td>_____</td> <td>_____</td> <td>_____</td> <td>_____</td> </tr> <tr> <td colspan="3"></td> <td>(13) NACIONALIDAD</td> </tr> <tr> <td colspan="3"></td> <td>_____</td> </tr> <tr> <td>(3) SIGLA</td> <td colspan="2">NOMBRE VIA PUBLICA O PARAJE</td> <td>(4) NUCLEO URBANO</td> </tr> <tr> <td>_____</td> <td colspan="2">_____</td> <td>_____</td> </tr> <tr> <td>(5) PTO. KM. o MANZANA</td> <td>(6) LITERAL</td> <td>NUMERO LETRA BLOQUE ESCALERA PLANTA PUERTA</td> <td>TELEFONO</td> </tr> <tr> <td>_____</td> <td>_____</td> <td>_____</td> <td>_____</td> </tr> <tr> <td colspan="2">MUNICIPIO</td> <td>PROVINCIA</td> <td>COO. POSTAL</td> </tr> <tr> <td colspan="2">_____</td> <td>_____</td> <td>_____</td> </tr> </table>			(8) C.T.	(9) APELLIDOS Y NOMBRE O RAZON SOCIAL	(10) C.P.	(11) C.I. o D.N.I./N.I.F.	_____	_____	_____	_____				(13) NACIONALIDAD				_____	(3) SIGLA	NOMBRE VIA PUBLICA O PARAJE		(4) NUCLEO URBANO	_____	_____		_____	(5) PTO. KM. o MANZANA	(6) LITERAL	NUMERO LETRA BLOQUE ESCALERA PLANTA PUERTA	TELEFONO	_____	_____	_____	_____	MUNICIPIO		PROVINCIA	COO. POSTAL	_____		_____	_____
(8) C.T.	(9) APELLIDOS Y NOMBRE O RAZON SOCIAL	(10) C.P.	(11) C.I. o D.N.I./N.I.F.																																								
_____	_____	_____	_____																																								
			(13) NACIONALIDAD																																								

(3) SIGLA	NOMBRE VIA PUBLICA O PARAJE		(4) NUCLEO URBANO																																								
_____	_____		_____																																								
(5) PTO. KM. o MANZANA	(6) LITERAL	NUMERO LETRA BLOQUE ESCALERA PLANTA PUERTA	TELEFONO																																								
_____	_____	_____	_____																																								
MUNICIPIO		PROVINCIA	COO. POSTAL																																								
_____		_____	_____																																								
F. DOCUMENTO ORGEN DE LA ALTERACION	<table style="width:100%; border: none;"> <tr> <td>(14) PUBLICO <input type="checkbox"/></td> <td>(15) CONCEPTO</td> <td>(16) EXPRESION ABREVIADA</td> </tr> <tr> <td>OTROS <input type="checkbox"/></td> <td>_____</td> <td>_____</td> </tr> <tr> <td colspan="2">(17) NOTARIO O ADMINISTRACION AUTORIZANTE</td> <td>(18) N.º PROTOCOLO O EXPEDIENTE</td> </tr> <tr> <td colspan="2">_____</td> <td>_____</td> </tr> <tr> <td colspan="2"></td> <td>(19) N.º EXPEDIENTE LICENCIA DE OBRAS</td> </tr> <tr> <td colspan="2"></td> <td>_____</td> </tr> </table>			(14) PUBLICO <input type="checkbox"/>	(15) CONCEPTO	(16) EXPRESION ABREVIADA	OTROS <input type="checkbox"/>	_____	_____	(17) NOTARIO O ADMINISTRACION AUTORIZANTE		(18) N.º PROTOCOLO O EXPEDIENTE	_____		_____			(19) N.º EXPEDIENTE LICENCIA DE OBRAS			_____																						
(14) PUBLICO <input type="checkbox"/>	(15) CONCEPTO	(16) EXPRESION ABREVIADA																																									
OTROS <input type="checkbox"/>	_____	_____																																									
(17) NOTARIO O ADMINISTRACION AUTORIZANTE		(18) N.º PROTOCOLO O EXPEDIENTE																																									
_____		_____																																									
		(19) N.º EXPEDIENTE LICENCIA DE OBRAS																																									

G. VARIACION USO O NATURALEZA DEL BIEN	<table style="width:100%; border: none;"> <tr> <td><input type="checkbox"/> C/P</td> <td>NATURALEZA ANTERIOR _____</td> <td>NUEVA NATURALEZA _____</td> </tr> <tr> <td>(20) USO O DESTINO ANTERIOR:</td> <td>_____</td> <td>NUEVO USO O DESTINO _____</td> </tr> <tr> <td>_____</td> <td>_____</td> <td>_____</td> </tr> </table>			<input type="checkbox"/> C/P	NATURALEZA ANTERIOR _____	NUEVA NATURALEZA _____	(20) USO O DESTINO ANTERIOR:	_____	NUEVO USO O DESTINO _____	_____	_____	_____																															
<input type="checkbox"/> C/P	NATURALEZA ANTERIOR _____	NUEVA NATURALEZA _____																																									
(20) USO O DESTINO ANTERIOR:	_____	NUEVO USO O DESTINO _____																																									
_____	_____	_____																																									
H. DECLARANTE	<table style="width:100%; border: none;"> <tr> <td><input type="checkbox"/> TITULAR</td> <td><input type="checkbox"/> REPRESENTANTE TITULAR</td> <td><input type="checkbox"/> ANTERIOR TITULAR</td> <td><input type="checkbox"/> REPRES. ANTERIOR TITULAR</td> </tr> <tr> <td colspan="2">(8) APELLIDOS Y NOMBRE O RAZON SOCIAL</td> <td>(10) C.P.</td> <td>(11) C.I. o D.N.I./N.I.F.</td> </tr> <tr> <td colspan="2">_____</td> <td>_____</td> <td>_____</td> </tr> <tr> <td>(3) SIGLA</td> <td colspan="2">NOMBRE VIA PUBLICA</td> <td>(4) NUCLEO URBANO</td> </tr> <tr> <td>_____</td> <td colspan="2">_____</td> <td>_____</td> </tr> <tr> <td>(5) PTO. KM.</td> <td>(6) LITERAL</td> <td>N.º LETRA BLOQUE ESCALERA PLANTA PUERTA MUNICIPIO</td> <td></td> </tr> <tr> <td>_____</td> <td>_____</td> <td>_____</td> <td>_____</td> </tr> <tr> <td colspan="2">PROVINCIA</td> <td>COO. POSTAL</td> <td>(13) NACIONALIDAD TELEFONO</td> </tr> <tr> <td colspan="2">_____</td> <td>_____</td> <td>_____</td> </tr> </table>			<input type="checkbox"/> TITULAR	<input type="checkbox"/> REPRESENTANTE TITULAR	<input type="checkbox"/> ANTERIOR TITULAR	<input type="checkbox"/> REPRES. ANTERIOR TITULAR	(8) APELLIDOS Y NOMBRE O RAZON SOCIAL		(10) C.P.	(11) C.I. o D.N.I./N.I.F.	_____		_____	_____	(3) SIGLA	NOMBRE VIA PUBLICA		(4) NUCLEO URBANO	_____	_____		_____	(5) PTO. KM.	(6) LITERAL	N.º LETRA BLOQUE ESCALERA PLANTA PUERTA MUNICIPIO		_____	_____	_____	_____	PROVINCIA		COO. POSTAL	(13) NACIONALIDAD TELEFONO	_____		_____	_____				
<input type="checkbox"/> TITULAR	<input type="checkbox"/> REPRESENTANTE TITULAR	<input type="checkbox"/> ANTERIOR TITULAR	<input type="checkbox"/> REPRES. ANTERIOR TITULAR																																								
(8) APELLIDOS Y NOMBRE O RAZON SOCIAL		(10) C.P.	(11) C.I. o D.N.I./N.I.F.																																								
_____		_____	_____																																								
(3) SIGLA	NOMBRE VIA PUBLICA		(4) NUCLEO URBANO																																								
_____	_____		_____																																								
(5) PTO. KM.	(6) LITERAL	N.º LETRA BLOQUE ESCALERA PLANTA PUERTA MUNICIPIO																																									
_____	_____	_____	_____																																								
PROVINCIA		COO. POSTAL	(13) NACIONALIDAD TELEFONO																																								
_____		_____	_____																																								


MINISTERIO DE ECONOMIA Y HACIENDA

EJEMPLAR PARA LA ADMINISTRACION

EL (LOS) FIRMANTE(S), DE CONFORMIDAD CON LO ESTABLECIDO EN EL ARTICULO 77.2 DE LA LEY REGULADORA DE LAS HACIENDAS LOCALES, FORMALIZA(MOS) LA PRESENTE DECLARACION DE ALTERACION CON SUS CORRESPONDIENTES ANEXOS.

FECHA Y FIRMA DE(LOS) DECLARANTE(S) O REPRESENTANTE(S):

_____ A _____ DE _____ DE _____

		CATASTRO INMOBILIARIO		FECHA: _____															
MINISTERIO DE ECONOMIA Y HACIENDA		DECLARACION DE ALTERACION DE BIENES DE NATURALEZA URBANA		EXPEDIENTE: _____															
GERENCIA TERRITORIAL DE _____																			
MUNICIPIO DE _____																			
A.	CLASE DE ALTERACION	<table style="width:100%; border: none;"> <tr> <td><input type="checkbox"/> NUEVA CONSTRUCCION (E01)</td> <td><input type="checkbox"/> MODIFICACION USO - DEST (E06)</td> <td><input type="checkbox"/> SEGREGACION - DIVISION (E11)</td> </tr> <tr> <td><input type="checkbox"/> AMPLIACION (E02)</td> <td><input type="checkbox"/> VARIACION NATURALEZA (E07)</td> <td><input type="checkbox"/> DIVISION HORIZONTAL (E12)</td> </tr> <tr> <td><input type="checkbox"/> REHABILITACION - REFORMA (E03)</td> <td><input type="checkbox"/> CONSTITUCION DERECHO REAL (E08)</td> <td><input type="checkbox"/> AGRUPACION - AGREGACION (E13)</td> </tr> <tr> <td><input type="checkbox"/> DEMOLICION - DERR. TOTAL (E04)</td> <td><input type="checkbox"/> CONCESION ADMINISTRATIVA (E10)</td> <td><input type="checkbox"/> OTRAS (E14)</td> </tr> <tr> <td><input type="checkbox"/> DEMOLICION - DERR. PARCIAL (E05)</td> <td></td> <td></td> </tr> </table>			<input type="checkbox"/> NUEVA CONSTRUCCION (E01)	<input type="checkbox"/> MODIFICACION USO - DEST (E06)	<input type="checkbox"/> SEGREGACION - DIVISION (E11)	<input type="checkbox"/> AMPLIACION (E02)	<input type="checkbox"/> VARIACION NATURALEZA (E07)	<input type="checkbox"/> DIVISION HORIZONTAL (E12)	<input type="checkbox"/> REHABILITACION - REFORMA (E03)	<input type="checkbox"/> CONSTITUCION DERECHO REAL (E08)	<input type="checkbox"/> AGRUPACION - AGREGACION (E13)	<input type="checkbox"/> DEMOLICION - DERR. TOTAL (E04)	<input type="checkbox"/> CONCESION ADMINISTRATIVA (E10)	<input type="checkbox"/> OTRAS (E14)	<input type="checkbox"/> DEMOLICION - DERR. PARCIAL (E05)		
<input type="checkbox"/> NUEVA CONSTRUCCION (E01)	<input type="checkbox"/> MODIFICACION USO - DEST (E06)	<input type="checkbox"/> SEGREGACION - DIVISION (E11)																	
<input type="checkbox"/> AMPLIACION (E02)	<input type="checkbox"/> VARIACION NATURALEZA (E07)	<input type="checkbox"/> DIVISION HORIZONTAL (E12)																	
<input type="checkbox"/> REHABILITACION - REFORMA (E03)	<input type="checkbox"/> CONSTITUCION DERECHO REAL (E08)	<input type="checkbox"/> AGRUPACION - AGREGACION (E13)																	
<input type="checkbox"/> DEMOLICION - DERR. TOTAL (E04)	<input type="checkbox"/> CONCESION ADMINISTRATIVA (E10)	<input type="checkbox"/> OTRAS (E14)																	
<input type="checkbox"/> DEMOLICION - DERR. PARCIAL (E05)																			
B.	FECHA DE LA ALTERACION DIA ____ MES ____ AÑO ____ FECHA DE LA CONSTRUCCION DIA ____ MES ____ AÑO ____																		
C.	IDENTIFICACION DEL BIEN CATASTRAL DEL BIEN																		
(1) REFERENCIA CATASTRAL DEL BIEN URBANO _____		(2) ANTERIOR IDENTIFICACION COMO BIEN RUSTICO _____ POLIGONO _____ PARCELA _____ SUBPARCELA _____																	
(3) SIGLA _____ NOMBRE VIA PUBLICA O PARAJE _____		(4) NUCLEO URBANO _____																	
(5) PTO. KM. o MANZANA	(6) LITERAL	NUMERO	LETRA	BLOQUE	ESCALERA	PLANTA	PUERTA	(7) NUMERO FUO	EJERCICIO										
(8) C.T. _____ (9) APELLIDOS Y NOMBRE O RAZON SOCIAL _____		(10) C.P.	(11) C.I. o D.N.I./N.I.F.																
(12) DOMICILIO FISCAL Y TELEFONO _____																			
D.	IDENTIFICACION DEL BIEN CATASTRAL																		
(8) C.T. _____ (9) APELLIDOS Y NOMBRE O RAZON SOCIAL _____		(10) C.P.	(11) C.I. o D.N.I./N.I.F.																
		(13) NACIONALIDAD _____																	
(3) SIGLA _____ NOMBRE VIA PUBLICA O PARAJE _____		(4) NUCLEO URBANO _____																	
(5) PTO. KM. o MANZANA	(6) LITERAL	NUMERO	LETRA	BLOQUE	ESCALERA	PLANTA	PUERTA	TELEFONO											
MUNICIPIO _____		PROVINCIA _____			COD. POSTAL _____														
E.	DOCUMENTO DE LA ORIGEN DE LA ALTERACION																		
(14) PUBLICO <input type="checkbox"/> OTROS <input type="checkbox"/>		(15) CONCEPTO _____		(16) EXPRESION ABRREVADA _____															
(17) NOTARIO O ADMINISTRACION AUTORIZANTE _____					(18) N.º PROTOCOLO O EXPEDIENTE _____														
					(19) N.º EXPEDIENTE LICENCIA DE OBRAS _____														
G.	VARIACION USO O NATURALEZA DEL BIEN																		
<input type="checkbox"/> (20) NATURALEZA ANTERIOR _____		<input type="checkbox"/> (21) NATURALEZA NUEVA _____																	
(22) USO O DESTINO ANTERIOR: _____		(23) NUEVO USO O DESTINO: _____																	
H.	DECLARANTE																		
<input type="checkbox"/> (24) TITULAR <input type="checkbox"/> REPRESENTANTE TITULAR <input type="checkbox"/> ANTERIOR TITULAR <input type="checkbox"/> REPRESENTANTE ANTERIOR TITULAR		(10) C.P. _____ (11) C.I. o D.N.I./N.I.F. _____																	
(3) SIGLA _____ NOMBRE VIA PUBLICA _____		(4) NUCLEO URBANO _____																	
(5) PTO. KM.	(6) LITERAL	N.º	LETRA	BLOQUE	ESCALERA	PLANTA	PUERTA	MUNICIPIO											
PROVINCIA _____		COD. POSTAL _____			(13) NACIONALIDAD _____		TELEFONO _____												


MINISTERIO DE ECONOMIA Y HACIENDA

EJEMPLAR PARA LA ADMINISTRACION

EL (LOS) FIRMANTE(S), DE CONFORMIDAD CON LO ESTABLECIDO EN EL ARTICULO 77.2 DE LA LEY REGULADORA DE LAS HACIENDAS LOCALES, FORMALIZAMOS LA PRESENTE DECLARACION DE ALTERACION CON SUS CORRESPONDIENTES ANEXOS.

FECHA Y FIRMA DE(LOS) DECLARANTE(S) O REPRESENTANTE(S):

_____ A _____ DE _____ DE _____

	CATASTRO INMOBILIARIO	FECHA: 002
	ANEXO I RELACION DE TITULARES	EXPEDIENTE:
(1) GERENCIA TERRITORIAL DE _____		_____
(2) MUNICIPIO DE _____		_____

(23) HOJA N.° _____ DE _____	
A. IDENTIFICACION DE LA FINCA	
(1) REFERENCIA CATASTRAL _____	
(2) SIGLA _____	(6) LITERAL _____
NOMBRE VIA PUBLICA _____	NUMERO _____
LETRA _____	

B. RELACION DE TITULARES Y DOMICILIOS FISCALES

(24) N.° TIT. _____	(8) C.T. _____	(9) APELLIDOS Y NOMBRE O RAZON SOCIAL _____	(10) C.P. _____	(11) C.I. o D.N.I./N.I.F. _____	(12) NACIONALIDAD _____	(25) COEF. PARTICIPACION _____	FECHA _____			
(4) NUCLEO URBANO _____			(5) PTO. KM. _____	(6) LITERAL NUM. _____	LETRA _____	BLOQ. _____	ESCAL. _____	PLANT. _____	PUERTA _____	TELEFONO _____
(3) SIGLA _____	NOMBRE VIA PUBLICA _____	PROVINCIA _____	COD. POSTAL _____	MUNICIPIO _____	REFERENCIA CATASTRAL _____					

(24) N.° TIT. _____	(8) C.T. _____	(9) APELLIDOS Y NOMBRE O RAZON SOCIAL _____	(10) C.P. _____	(11) C.I. o D.N.I./N.I.F. _____	(12) NACIONALIDAD _____	(25) COEF. PARTICIPACION _____	FECHA _____			
(4) NUCLEO URBANO _____			(5) PTO. KM. _____	(6) LITERAL NUM. _____	LETRA _____	BLOQ. _____	ESCAL. _____	PLANT. _____	PUERTA _____	TELEFONO _____
(3) SIGLA _____	NOMBRE VIA PUBLICA _____	PROVINCIA _____	COD. POSTAL _____	MUNICIPIO _____	REFERENCIA CATASTRAL _____					

(24) N.° TIT. _____	(8) C.T. _____	(9) APELLIDOS Y NOMBRE O RAZON SOCIAL _____	(10) C.P. _____	(11) C.I. o D.N.I./N.I.F. _____	(12) NACIONALIDAD _____	(25) COEF. PARTICIPACION _____	FECHA _____			
(4) NUCLEO URBANO _____			(5) PTO. KM. _____	(6) LITERAL NUM. _____	LETRA _____	BLOQ. _____	ESCAL. _____	PLANT. _____	PUERTA _____	TELEFONO _____
(3) SIGLA _____	NOMBRE VIA PUBLICA _____	PROVINCIA _____	COD. POSTAL _____	MUNICIPIO _____	REFERENCIA CATASTRAL _____					

FECHA Y FIRMA DE (DE LOS) DECLARANTE (S) O REPRESENTANTE (S):

_____ A _____ DE _____ DE _____

MINISTERIO DE ECONOMIA Y HACIENDA

EJEMPLAR PARA LA ADMINISTRACION

BOE núm. 123

Miércoles 23 mayo 1990

14021

EJEMPLAR PARA LA ADMINISTRACION

CATASTRO INMOBILIARIO		FECHA: 802
ANEXO I		EXPEDIENTE
RELACION DE TITULARES		
(0) GERENCIA TERRITORIAL DE _____ MUNICIPIO DE _____		

A. IDENTIFICACION DE LA FINCA	
(1) REFERENCIA CATASTRAL	(2) HOJA N.º DE _____ DE _____
(3) SIGLA	(4) NOMBRE VIA PUBLICA
(5) LITERAL	(6) NUMERO
(7) LETRA	

B. RELACION DE TITULARES Y DOMICILIOS FISCALES

(24) N.º TIT	(8) C.T.	(9) APELLIDOS Y NOMBRE O RAZON SOCIAL	(10) C.P.	(11) C.I. o D.N.I./N.I.F.	(12) NACIONALIDAD	(25) COEF. PARTICIPACION	FECHA		
			(4) INCLUIDO URBANO	(5) PTO. KM.	(6) LETRA	(7) BLOQ.	(8) ESCAL.	(9) PUERTA	(10) TELEFONO
		(3) SIGLA	NOMBRE VIA PUBLICA	PROVINCIA	COD. POSTAL	MUNICIPIO	REFERENCIA CATASTRAL		


MINISTERIO DE ECONOMIA Y HACIENDA

(24) N.º TIT	(8) C.T.	(9) APELLIDOS Y NOMBRE O RAZON SOCIAL	(10) C.P.	(11) C.I. o D.N.I./N.I.F.	(12) NACIONALIDAD	(25) COEF. PARTICIPACION	FECHA		
			(4) INCLUIDO URBANO	(5) PTO. KM.	(6) LETRA	(7) BLOQ.	(8) ESCAL.	(9) PUERTA	(10) TELEFONO
		(3) SIGLA	NOMBRE VIA PUBLICA	PROVINCIA	COD. POSTAL	MUNICIPIO	REFERENCIA CATASTRAL		

(24) N.º TIT	(8) C.T.	(9) APELLIDOS Y NOMBRE O RAZON SOCIAL	(10) C.P.	(11) C.I. o D.N.I./N.I.F.	(12) NACIONALIDAD	(25) COEF. PARTICIPACION	FECHA		
			(4) INCLUIDO URBANO	(5) PTO. KM.	(6) LETRA	(7) BLOQ.	(8) ESCAL.	(9) PUERTA	(10) TELEFONO
		(3) SIGLA	NOMBRE VIA PUBLICA	PROVINCIA	COD. POSTAL	MUNICIPIO	REFERENCIA CATASTRAL		

FECHA Y FIRMA DE (LOS) DECLARANTE (S) O REPRESENTANTE (S):

_____ A _____ DE _____

	CATASTRO INMOBILIARIO	FECHA: 902
	ANEXO I RELACION DE TITULARES	EXPEDIENTE:
(7) GERENCIA TERRITORIAL DE _____		_____
MUNICIPIO DE _____		_____

(23) HOJA N.º _____ DE _____	
A. IDENTIFICACION DE LA FINCA	
(1) REFERENCIA CATASTRAL _____	
(3) SIGLA	NOMBRE VIA PUBLICA _____
(6) LITERAL	NUMERO _____ LETRA _____

B. RELACION DE TITULARES Y DOMICILIOS FISCALES

(24) N.º TIT	(8) C.T.	(9) APELLIDOS Y NOMBRE O RAZON SOCIAL	(10) C.P.	(11) C.I. o D.N.I./N.I.F.	(13) NACIONALIDAD	(25) COEF. PARTICIPACION	FECHA			

(4) NUCLEO URBANO			(5) PTO. KM.	(6) LITERAL NUM.	LETRA	BLOQ.	ESCAL.	PLANT.	PUERTA	TELEFONO
(3) SIGLA		NOMBRE VIA PUBLICA	PROVINCIA	COD. POSTAL	MUNICIPIO	REFERENCIA CATASTRAL				

(24) N.º TIT	(8) C.T.	(9) APELLIDOS Y NOMBRE O RAZON SOCIAL	(10) C.P.	(11) C.I. o D.N.I./N.I.F.	(13) NACIONALIDAD	(25) COEF. PARTICIPACION	FECHA			

(4) NUCLEO URBANO			(5) PTO. KM.	(6) LITERAL NUM.	LETRA	BLOQ.	ESCAL.	PLANT.	PUERTA	TELEFONO
(3) SIGLA		NOMBRE VIA PUBLICA	PROVINCIA	COD. POSTAL	MUNICIPIO	REFERENCIA CATASTRAL				


(24) N.º TIT	(8) C.T.	(9) APELLIDOS Y NOMBRE O RAZON SOCIAL	(10) C.P.	(11) C.I. o D.N.I./N.I.F.	(13) NACIONALIDAD	(25) COEF. PARTICIPACION	FECHA			

(4) NUCLEO URBANO			(5) PTO. KM.	(6) LITERAL NUM.	LETRA	BLOQ.	ESCAL.	PLANT.	PUERTA	TELEFONO
(3) SIGLA		NOMBRE VIA PUBLICA	PROVINCIA	COD. POSTAL	MUNICIPIO	REFERENCIA CATASTRAL				

FECHA Y FIRMA DE (DE LOS) DECLARANTE (S) O REPRESENTANTE (S):
 _____ A _____ DE _____ DE _____

MINISTERIO DE ECONOMIA Y HACIENDA

EMPLAR INTERINI 73 PARA PLANTIERE

	CATASTRO INMOBILIARIO	FECHA	002
	ANEXO II	EXPEDIENTE	
RELACION DE FINCAS AGREGADAS			
(1) GERENCIA TERRITORIAL DE _____		[] [] [] []	
MUNICIPIO DE _____		[] [] [] []	

		(23) HOJA N.° _____ DE _____	
A. IDENTIFICACION DE LA FINCA			
REFERENCIA CATASTRAL _____			
(3) SIGLA	NOMBRE VIA PUBLICA	(6) LITERAL	NUMERO LETRA

B. RELACION DE FINCAS AGREGADAS Y ANTERIORES TITULARES

(26) FIN	(8) C.T.	(9) APELLIDOS Y NOMBRE O RAZON SOCIAL	(10) C.P.	(11) C.I. o D.N.I./N.I.F.	(13) NACIONALIDAD	TELEFONO	FECHA
							[] [] [] []
(12) DOMICILIO FISCAL			(4) NUCLEO URBANO	(5) PTO. KM.	(6) LITERAL	NUMERO LETRA	BLOQUE ESCALERA PLANTA PUERTA
(3) SIGLA	NOMBRE VIA PUBLICA	(41) SUPERFICIE	(25) COEF. PARTICIPACION	(1) REFERENCIA CATASTRAL	(7) NUM. FUJO	EJERCICIO	

(26) FIN	(8) C.T.	(9) APELLIDOS Y NOMBRE O RAZON SOCIAL	(10) C.P.	(11) C.I. o D.N.I./N.I.F.	(13) NACIONALIDAD	TELEFONO	FECHA
							[] [] [] []
(12) DOMICILIO FISCAL			(4) NUCLEO URBANO	(5) PTO. KM.	(6) LITERAL	NUMERO LETRA	BLOQUE ESCALERA PLANTA PUERTA
(3) SIGLA	NOMBRE VIA PUBLICA	(41) SUPERFICIE	(25) COEF. PARTICIPACION	(1) REFERENCIA CATASTRAL	(7) NUM. FUJO	EJERCICIO	

(26) FIN	(8) C.T.	(9) APELLIDOS Y NOMBRE O RAZON SOCIAL	(10) C.P.	(11) C.I. o D.N.I./N.I.F.	(13) NACIONALIDAD	TELEFONO	FECHA
							[] [] [] []
(12) DOMICILIO FISCAL			(4) NUCLEO URBANO	(5) PTO. KM.	(6) LITERAL	NUMERO LETRA	BLOQUE ESCALERA PLANTA PUERTA
(3) SIGLA	NOMBRE VIA PUBLICA	(41) SUPERFICIE	(25) COEF. PARTICIPACION	(1) REFERENCIA CATASTRAL	(7) NUM. FUJO	EJERCICIO	

FECHA Y FIRMA DE (DE LOS) DECLARANTE (S) O REPRESENTANTE (S):
 _____ A _____ DE _____ DE _____

MINISTERIO DE ECONOMIA Y HACIENDA

ADMINISTRACION

	CATASTRO INMOBILIARIO	
	ANEXO II	
RELACION DE FINCAS AGREGADAS		
GERENCIA TERRITORIAL DE _____		
MUNICIPIO DE _____		

(2) HOJA N.º _____ DE _____		
A. IDENTIFICACION DE LA FINCA		
(3) SIGLA	NOMBRE VIA PUBLICA	(4) LITERAL
		NUMERO
		LETRA

B. RELACION DE FINCAS AGREGADAS Y ANTERIORES TITULARES

(24) FIN	(25) C.T.	(26) APELLIDOS Y NOMBRE O RAZON SOCIAL	(28) C.P.	(11) C.I. o D.N.I./N.I.F.	(13) NACIONALIDAD	TELEFONO	FECHA
(12) DOMICILIO FISCAL			(4) NUCLEO URBANO	(5) PRO. RM.	(6) LITERAL	NUMERO LETRA	BLOQUE ESCALERA PLANTA PUERTA
(3) SIGLA	NOMBRE VIA PUBLICA	(11) SUPERFICIE	(23) COEF. PARTICIPACION	(1) REFERENCIA CATASTRAL	(7) NUM. FUO	EJERCICIO	

(24) FIN	(25) C.T.	(26) APELLIDOS Y NOMBRE O RAZON SOCIAL	(28) C.P.	(11) C.I. o D.N.I./N.I.F.	(13) NACIONALIDAD	TELEFONO	FECHA
(12) DOMICILIO FISCAL			(4) NUCLEO URBANO	(5) PRO. RM.	(6) LITERAL	NUMERO LETRA	BLOQUE ESCALERA PLANTA PUERTA
(3) SIGLA	NOMBRE VIA PUBLICA	(11) SUPERFICIE	(23) COEF. PARTICIPACION	(1) REFERENCIA CATASTRAL	(7) NUM. FUO	EJERCICIO	

(24) FIN	(25) C.T.	(26) APELLIDOS Y NOMBRE O RAZON SOCIAL	(28) C.P.	(11) C.I. o D.N.I./N.I.F.	(13) NACIONALIDAD	TELEFONO	FECHA
(12) DOMICILIO FISCAL			(4) NUCLEO URBANO	(5) PRO. RM.	(6) LITERAL	NUMERO LETRA	BLOQUE ESCALERA PLANTA PUERTA
(3) SIGLA	NOMBRE VIA PUBLICA	(11) SUPERFICIE	(23) COEF. PARTICIPACION	(1) REFERENCIA CATASTRAL	(7) NUM. FUO	EJERCICIO	

MINISTERIO DE ECONOMIA Y HACIENDA

EJEMPLO PARA LA ADMINISTRACION

FECHA Y FIRMA DE (DE LOS) DECLARANTE (S) O REPRESENTANTE (S):

_____ A _____ DE _____ DE _____

EJEMPLAR PARA EL INTERESADO

CATASTRO INMOBILIARIO		802
ANEXO II		FECHA: _____
RELACION DE FINCAS AGREGADAS		EXPERIENTE: _____
(1) GERENCIA TERRITORIAL DE _____ MUNICIPIO DE _____		(2) HOJA N.° _____ DE _____ (3) SIGLA _____ (4) NOMBRE VIA PUBLICA _____

A. IDENTIFICACION DE LA FINCA	
(1) GERENCIA TERRITORIAL DE _____ MUNICIPIO DE _____	(2) HOJA N.° _____ DE _____
(3) SIGLA _____	(4) NOMBRE VIA PUBLICA _____
(5) LITERAL _____	(6) NUMERO _____
(7) LETRA _____	(8) NUMERO _____

B. RELACION DE FINCAS AGREGADAS Y ANTERIORES TITULARES

(1) D.O.M. (1) C.I. o D.N.I./N.I.F.	(2) C.P.	(3) C.I. o D.N.I./N.I.F.	(4) NACIONALIDAD	(5) TELEFONO	(6) FECHA
(7) DOMICILIO FISCAL	(8) NUCLEO URBANO	(9) PTO. KM.	(10) LITERAL	(11) NUMERO LETRA	(12) BLOQUE ESCALERA PLANTA PUERTA
(13) SUPERFICIE	(14) COEF. PARTICIPACION	(15) REFERENCIA CATASTRAL	(16) NUM. FOLIO	(17) NUM. FOLIO	(18) EJERCICIO



(1) D.O.M. (1) C.I. o D.N.I./N.I.F.	(2) C.P.	(3) C.I. o D.N.I./N.I.F.	(4) NACIONALIDAD	(5) TELEFONO	(6) FECHA
(7) DOMICILIO FISCAL	(8) NUCLEO URBANO	(9) PTO. KM.	(10) LITERAL	(11) NUMERO LETRA	(12) BLOQUE ESCALERA PLANTA PUERTA
(13) SUPERFICIE	(14) COEF. PARTICIPACION	(15) REFERENCIA CATASTRAL	(16) NUM. FOLIO	(17) NUM. FOLIO	(18) EJERCICIO

(1) D.O.M. (1) C.I. o D.N.I./N.I.F.	(2) C.P.	(3) C.I. o D.N.I./N.I.F.	(4) NACIONALIDAD	(5) TELEFONO	(6) FECHA
(7) DOMICILIO FISCAL	(8) NUCLEO URBANO	(9) PTO. KM.	(10) LITERAL	(11) NUMERO LETRA	(12) BLOQUE ESCALERA PLANTA PUERTA
(13) SUPERFICIE	(14) COEF. PARTICIPACION	(15) REFERENCIA CATASTRAL	(16) NUM. FOLIO	(17) NUM. FOLIO	(18) EJERCICIO

MINISTERIO DE ECONOMIA Y HACIENDA

FECHA Y FIRMA DE (DE LOS) DECLARANTE (S) O REPRESENTANTE (S):

_____ A _____ DE _____

 <p>CENTRO DE GESTIÓN CATASTRAL Y COOPERACIÓN TRIBUTARIA</p>  <p>MINISTERIO DE ECONOMÍA Y HACIENDA</p>	<h1>CATASTRO INMOBILIARIO</h1>
	<p>ANEXO III DATOS DE ELEMENTOS CONSTRUCTIVOS</p>

MINISTERIO DE ECONOMIA Y HACIENDA

A. DATOS GENERALES DE LA FINCA	SITUACION		MUNICIPIO		(1) REFERENCIA CATASTRAL						
	VIA PUBLICA		CODIGO		TRAMO		N.º				
FINCA	SOLAR		27) SUPERFICIES		SOBRE RASANTE						
			CUBIERTA		PAPOFLA						
CONSTRUCCION	(28) FECHA CONSTRUCCION O REFORMA		(29) SUPERFICIE CONSTRUCCION TOTAL		(30) CARACTERISTICAS CONSTRUCTIVAS						
					ESTRUCTURA		ACABADOS		DOTACIONES		
				CLASE		REVESTIDOS		TRANSPORTE		AUDIO-VISUALES	
				PAREDES		CUBIERTA		INDUSTRIAL		ASBLAMIENTO	

CODIGOS A EMPLEAR

(30 y 36) CARACTERISTICAS CONSTRUCTIVAS

ESTRUCTURA:

CLASE	PAREDES	CUBIERTA
Paredes-madera	PRA	Mampostera
Paredes-hormigón	PRO	Mortero
Hormigón-madera	HMA	Adobe
Hormigón-metalica	HME	Piedra
Hormigón	HRM	Toba volcánica
Metalica	MTL	Cantaria
		Bloque
		Hormigón
		Fibrocemento
		Ladrillo
		Ladrillo macizo
		Ladrillo hueco
		Ladrillo perforado
		Madera

ACABADOS: Se indicará el código del acabado dominante:

SOLIDOS	APLICADOS	REVESTIDOS
Tierra	THR	Entoscado
Pedra	PDR	Enlucido
Adoquines	ADN	Pintura temple
Hormigón	HRM	Pintura óleo
Mortero	MTR	Papel
Cantaria	CNT	Estuco
Baldosa hidráulica	BLH	Madera
Baldosa cemento	BLE	
Gravito artificial	GRA	

Madera

MDR	Fibrocemento	FB	Chapado pintado	CH
Metalico	MTL	Madera	MDR	Cerrejón
Terrazo	TRZ	Cerámica	CRM	Madera lisa
Cerámica	CRM	Gravito natural	GRN	Metalica
Gravito natural	GRN	Mármol	MRM	Chapado color
Mármol	MRM			Aluminio blanco
Fibra	FRB			Aluminio color
Plásticos	PSS			Madera decorada
Goma	GMA			Cristal
Parquet	PRT			

DOTACIONES:

NORMALES	CLIMATIZACION	TRANSPORTE
Agua	A	Ascensor
Teléfono	F	Escal. mecán.
Gas ciudad	G	Puerta grúa
Luz eléctrica	L	Montacargas
Luz y fuerza eléc.	M	Cinta personas
		Tubos neumáticos
		Cuando exista uno de los elementos indicados, se indicará el código respectivo y cuando sean varios, a continuación del código, se escribirá el número correspondiente.

AUDIOVISUALES

Interfonía	I
Megafonía	M
Video cir. cerrado	V
Teléfono	F
Circuito cerrado de video portero	P
Télex	X

INSTALACIONES INDUSTRIALES

Instalaciones aire comprimido	A
Instalaciones aceite térmico	T
Instalaciones vapor	V

ASBLAMIENTO

Térmica	T
Hidráulico	H
Acústico	A
Fuego	F
Automática protección de incendios	I

(33) LOCAL

Escalera: Se indicará, según los casos:

E = Exterior
Y = Interior

I = Izquierda
D = Derecha
C = Centro

o bien: A, B, ..., 1, 2, ...

Puerta:

solano: -1, -2, -3
Bajo: 00
Bajo Interior: BI
Bajo Exterior: BE
Semiótano: SM
Anillo: AL

Entraseño: EN
Principal: PR
Piso Primero: 01
Piso Segundo: 02
.....
Atico: +1, +2, ...

Puerta:

Primera, segunda, etc.: 001, 002, ...
Exterior: EX
Interior: YH
Izquierda: IZ
Derecha: DR
Centro: CH
Centro Izda.: CI
Centro Dcha.: CD


A, B, C, D, ...
Interior Izda.: YI
Interior Dcha.: YD
Interior Centro: YC
Exterior Izq.: EI
Exterior Dcha.: ED
Exterior Centro: EC
Centro Interior Dcha.: CY
Centro Interior Izq.: CZ
Centro Exterior Dcha.: CE
Centro Exterior Izq.: CF

y cualquier combinación alfanumérica.


(34) DESTINO: Se indicarán uno de los siguientes códigos de identificación:

DESTINO	PROPIO	EN ALQUILER
Hotel	H	H
Especialidad	E	F
Especialidades	T	F
Deportivo	K	L
Público	P	D
Religioso	R	S
Otros Usos	Y	Z
Vivienda	V	W
Comercio	C	D
Oficina	O	X
Industria	I	J
Almacenamiento	A	B

EJEMPLAR PARA LA ADMINISTRACION

 CENTRO DE GESTIÓN CATASTRAL Y COOPERACIÓN TRIBUTARIA MINISTERIO DE ECONOMÍA Y HACIENDA	<h2 style="margin: 0;">CATASTRO INMOBILIARIO</h2> <h3 style="margin: 0;">ANEXO IV</h3> <h3 style="margin: 0;">REPARTO DE ELEMENTOS COMUNES</h3>	FECHA: _____ EXPEDIENTE: _____
(9) GERENCIA TERRITORIAL DE _____		<input type="text"/> <input type="text"/> <input type="text"/>
MUNICIPIO DE _____		<input type="text"/> <input type="text"/> <input type="text"/>

A. IDENTIFICACION FINCA							
MUNICIPIO _____	(1) REFERENCIA CATASTRAL DEL BIEN URBANO _____						
(3) SIGLA _____	NOMBRE VIA PUBLICA _____						
(5) PTO. KMTRCO. _____	NUMERO _____ LETRA _____						
B. REPARTO DE ELEMENTOS COMUNES							
(8) Hoja n.º _____ de _____							
<input type="text"/> (38) N.º ORDEN	<input type="text"/> N.º ORDE. COEF.	<input type="text"/> (39) N.º ORD. (40) COEF.	<input type="text"/> N.º ORDE. COEF.	<input type="text"/> N.º ORDE. COEF.	<input type="text"/> N.º ORDE. COEF.	<input type="text"/> N.º ORDE. COEF.	<input type="text"/> N.º ORDE. COEF.
<input type="text"/>	<input type="text"/>	<input type="text"/>	<input type="text"/>	<input type="text"/>	<input type="text"/>	<input type="text"/>	<input type="text"/>
<input type="text"/>	<input type="text"/>	<input type="text"/>	<input type="text"/>	<input type="text"/>	<input type="text"/>	<input type="text"/>	<input type="text"/>
<input type="text"/>	<input type="text"/>	<input type="text"/>	<input type="text"/>	<input type="text"/>	<input type="text"/>	<input type="text"/>	<input type="text"/>
<input type="text"/>	<input type="text"/>	<input type="text"/>	<input type="text"/>	<input type="text"/>	<input type="text"/>	<input type="text"/>	<input type="text"/>
<input type="text"/>	<input type="text"/>	<input type="text"/>	<input type="text"/>	<input type="text"/>	<input type="text"/>	<input type="text"/>	<input type="text"/>
<input type="text"/>	<input type="text"/>	<input type="text"/>	<input type="text"/>	<input type="text"/>	<input type="text"/>	<input type="text"/>	<input type="text"/>
<input type="text"/>	<input type="text"/>	<input type="text"/>	<input type="text"/>	<input type="text"/>	<input type="text"/>	<input type="text"/>	<input type="text"/>
<input type="text"/>	<input type="text"/>	<input type="text"/>	<input type="text"/>	<input type="text"/>	<input type="text"/>	<input type="text"/>	<input type="text"/>
<input type="text"/>	<input type="text"/>	<input type="text"/>	<input type="text"/>	<input type="text"/>	<input type="text"/>	<input type="text"/>	<input type="text"/>
<input type="text"/>	<input type="text"/>	<input type="text"/>	<input type="text"/>	<input type="text"/>	<input type="text"/>	<input type="text"/>	<input type="text"/>
<input type="text"/>	<input type="text"/>	<input type="text"/>	<input type="text"/>	<input type="text"/>	<input type="text"/>	<input type="text"/>	<input type="text"/>
<input type="text"/>	<input type="text"/>	<input type="text"/>	<input type="text"/>	<input type="text"/>	<input type="text"/>	<input type="text"/>	<input type="text"/>
<input type="text"/>	<input type="text"/>	<input type="text"/>	<input type="text"/>	<input type="text"/>	<input type="text"/>	<input type="text"/>	<input type="text"/>
<input type="text"/>	<input type="text"/>	<input type="text"/>	<input type="text"/>	<input type="text"/>	<input type="text"/>	<input type="text"/>	<input type="text"/>
<input type="text"/>	<input type="text"/>	<input type="text"/>	<input type="text"/>	<input type="text"/>	<input type="text"/>	<input type="text"/>	<input type="text"/>
<input type="text"/>	<input type="text"/>	<input type="text"/>	<input type="text"/>	<input type="text"/>	<input type="text"/>	<input type="text"/>	<input type="text"/>
<input type="text"/>	<input type="text"/>	<input type="text"/>	<input type="text"/>	<input type="text"/>	<input type="text"/>	<input type="text"/>	<input type="text"/>
<input type="text"/>	<input type="text"/>	<input type="text"/>	<input type="text"/>	<input type="text"/>	<input type="text"/>	<input type="text"/>	<input type="text"/>
<input type="text"/>	<input type="text"/>	<input type="text"/>	<input type="text"/>	<input type="text"/>	<input type="text"/>	<input type="text"/>	<input type="text"/>
<input type="text"/>	<input type="text"/>	<input type="text"/>	<input type="text"/>	<input type="text"/>	<input type="text"/>	<input type="text"/>	<input type="text"/>
<input type="text"/>	<input type="text"/>	<input type="text"/>	<input type="text"/>	<input type="text"/>	<input type="text"/>	<input type="text"/>	<input type="text"/>
<input type="text"/>	<input type="text"/>	<input type="text"/>	<input type="text"/>	<input type="text"/>	<input type="text"/>	<input type="text"/>	<input type="text"/>
<input type="text"/>	<input type="text"/>	<input type="text"/>	<input type="text"/>	<input type="text"/>	<input type="text"/>	<input type="text"/>	<input type="text"/>
<input type="text"/>	<input type="text"/>	<input type="text"/>	<input type="text"/>	<input type="text"/>	<input type="text"/>	<input type="text"/>	<input type="text"/>
<input type="text"/>	<input type="text"/>	<input type="text"/>	<input type="text"/>	<input type="text"/>	<input type="text"/>	<input type="text"/>	<input type="text"/>
<input type="text"/>	<input type="text"/>	<input type="text"/>	<input type="text"/>	<input type="text"/>	<input type="text"/>	<input type="text"/>	<input type="text"/>
<input type="text"/>	<input type="text"/>	<input type="text"/>	<input type="text"/>	<input type="text"/>	<input type="text"/>	<input type="text"/>	<input type="text"/>
<input type="text"/>	<input type="text"/>	<input type="text"/>	<input type="text"/>	<input type="text"/>	<input type="text"/>	<input type="text"/>	<input type="text"/>
<input type="text"/>	<input type="text"/>	<input type="text"/>	<input type="text"/>	<input type="text"/>	<input type="text"/>	<input type="text"/>	<input type="text"/>
<input type="text"/>	<input type="text"/>	<input type="text"/>	<input type="text"/>	<input type="text"/>	<input type="text"/>	<input type="text"/>	<input type="text"/>
<input type="text"/>	<input type="text"/>	<input type="text"/>	<input type="text"/>	<input type="text"/>	<input type="text"/>	<input type="text"/>	<input type="text"/>
<input type="text"/>	<input type="text"/>	<input type="text"/>	<input type="text"/>	<input type="text"/>	<input type="text"/>	<input type="text"/>	<input type="text"/>
<input type="text"/>	<input type="text"/>	<input type="text"/>	<input type="text"/>	<input type="text"/>	<input type="text"/>	<input type="text"/>	<input type="text"/>
<input type="text"/>	<input type="text"/>	<input type="text"/>	<input type="text"/>	<input type="text"/>	<input type="text"/>	<input type="text"/>	<input type="text"/>
<input type="text"/>	<input type="text"/>	<input type="text"/>	<input type="text"/>	<input type="text"/>	<input type="text"/>	<input type="text"/>	<input type="text"/>
<input type="text"/>	<input type="text"/>	<input type="text"/>	<input type="text"/>	<input type="text"/>	<input type="text"/>	<input type="text"/>	<input type="text"/>
<input type="text"/>	<input type="text"/>	<input type="text"/>	<input type="text"/>	<input type="text"/>	<input type="text"/>	<input type="text"/>	<input type="text"/>
<input type="text"/>	<input type="text"/>	<input type="text"/>	<input type="text"/>	<input type="text"/>	<input type="text"/>	<input type="text"/>	<input type="text"/>
<input type="text"/>	<input type="text"/>	<input type="text"/>	<input type="text"/>	<input type="text"/>	<input type="text"/>	<input type="text"/>	<input type="text"/>
<input type="text"/>	<input type="text"/>	<input type="text"/>	<input type="text"/>	<input type="text"/>	<input type="text"/>	<input type="text"/>	<input type="text"/>
<input type="text"/>	<input type="text"/>	<input type="text"/>	<input type="text"/>	<input type="text"/>	<input type="text"/>	<input type="text"/>	<input type="text"/>
<input type="text"/>	<input type="text"/>	<input type="text"/>	<input type="text"/>	<input type="text"/>	<input type="text"/>	<input type="text"/>	<input type="text"/>
<input type="text"/>	<input type="text"/>	<input type="text"/>	<input type="text"/>	<input type="text"/>	<input type="text"/>	<input type="text"/>	<input type="text"/>
<input type="text"/>	<input type="text"/>	<input type="text"/>	<input type="text"/>	<input type="text"/>	<input type="text"/>	<input type="text"/>	<input type="text"/>
<input type="text"/>	<input type="text"/>	<input type="text"/>	<input type="text"/>	<input type="text"/>	<input type="text"/>	<input type="text"/>	<input type="text"/>
<input type="text"/>	<input type="text"/>	<input type="text"/>	<input type="text"/>	<input type="text"/>	<input type="text"/>	<input type="text"/>	<input type="text"/>
<input type="text"/>	<input type="text"/>	<input type="text"/>	<input type="text"/>	<input type="text"/>	<input type="text"/>	<input type="text"/>	<input type="text"/>
<input type="text"/>	<input type="text"/>	<input type="text"/>	<input type="text"/>	<input type="text"/>	<input type="text"/>	<input type="text"/>	<input type="text"/>
<input type="text"/>	<input type="text"/>	<input type="text"/>	<input type="text"/>	<input type="text"/>	<input type="text"/>	<input type="text"/>	<input type="text"/>
<input type="text"/>	<input type="text"/>	<input type="text"/>	<input type="text"/>	<input type="text"/>	<input type="text"/>	<input type="text"/>	<input type="text"/>
<input type="text"/>	<input type="text"/>	<input type="text"/>	<input type="text"/>	<input type="text"/>	<input type="text"/>	<input type="text"/>	<input type="text"/>
<input type="text"/>	<input type="text"/>	<input type="text"/>	<input type="text"/>	<input type="text"/>	<input type="text"/>	<input type="text"/>	<input type="text"/>
<input type="text"/>	<input type="text"/>	<input type="text"/>	<input type="text"/>	<input type="text"/>	<input type="text"/>	<input type="text"/>	<input type="text"/>
<input type="text"/>	<input type="text"/>	<input type="text"/>	<input type="text"/>	<input type="text"/>	<input type="text"/>	<input type="text"/>	<input type="text"/>
<input type="text"/>	<input type="text"/>	<input type="text"/>	<input type="text"/>	<input type="text"/>	<input type="text"/>	<input type="text"/>	<input type="text"/>
<input type="text"/>	<input type="text"/>	<input type="text"/>	<input type="text"/>	<input type="text"/>	<input type="text"/>	<input type="text"/>	<input type="text"/>
<input type="text"/>	<input type="text"/>	<input type="text"/>	<input type="text"/>	<input type="text"/>	<input type="text"/>	<input type="text"/>	<input type="text"/>
<input type="text"/>	<input type="text"/>	<input type="text"/>	<input type="text"/>	<input type="text"/>	<input type="text"/>	<input type="text"/>	<input type="text"/>
<input type="text"/>	<input type="text"/>	<input type="text"/>	<input type="text"/>	<input type="text"/>	<input type="text"/>	<input type="text"/>	<input type="text"/>
<input type="text"/>	<input type="text"/>	<input type="text"/>	<input type="text"/>	<input type="text"/>	<input type="text"/>	<input type="text"/>	<input type="text"/>
<input type="text"/>	<input type="text"/>	<input type="text"/>	<input type="text"/>	<input type="text"/>	<input type="text"/>	<input type="text"/>	<input type="text"/>
<input type="text"/>	<input type="text"/>	<input type="text"/>	<input type="text"/>	<input type="text"/>	<input type="text"/>	<input type="text"/>	<input type="text"/>
<input type="text"/>	<input type="text"/>	<input type="text"/>	<input type="text"/>	<input type="text"/>	<input type="text"/>	<input type="text"/>	<input type="text"/>
<input type="text"/>	<input type="text"/>	<input type="text"/>	<input type="text"/>	<input type="text"/>	<input type="text"/>	<input type="text"/>	<input type="text"/>
<input type="text"/>	<input type="text"/>	<input type="text"/>	<input type="text"/>	<input type="text"/>	<input type="text"/>	<input type="text"/>	<input type="text"/>
<input type="text"/>	<input type="text"/>	<input type="text"/>	<input type="text"/>	<input type="text"/>	<input type="text"/>	<input type="text"/>	<input type="text"/>
<input type="text"/>	<input type="text"/>	<input type="text"/>	<input type="text"/>	<input type="text"/>	<input type="text"/>	<input type="text"/>	<input type="text"/>
<input type="text"/>	<input type="text"/>	<input type="text"/>	<input type="text"/>	<input type="text"/>	<input type="text"/>	<input type="text"/>	<input type="text"/>
<input type="text"/>	<input type="text"/>	<input type="text"/>	<input type="text"/>	<input type="text"/>	<input type="text"/>	<input type="text"/>	<input type="text"/>
<input type="text"/>	<input type="text"/>	<input type="text"/>	<input type="text"/>	<input type="text"/>	<input type="text"/>	<input type="text"/>	<input type="text"/>
<input type="text"/>	<input type="text"/>	<input type="text"/>	<input type="text"/>	<input type="text"/>	<input type="text"/>	<input type="text"/>	<input type="text"/>
<input type="text"/>	<input type="text"/>	<input type="text"/>	<input type="text"/>	<input type="text"/>	<input type="text"/>	<input type="text"/>	<input type="text"/>
<input type="text"/>	<input type="text"/>	<input type="text"/>	<input type="text"/>	<input type="text"/>	<input type="text"/>	<input type="text"/>	<input type="text"/>
<input type="text"/>	<input type="text"/>	<input type="text"/>	<input type="text"/>	<input type="text"/>	<input type="text"/>	<input type="text"/>	<input type="text"/>
<input type="text"/>	<input type="text"/>	<input type="text"/>	<input type="text"/>	<input type="text"/>	<input type="text"/>	<input type="text"/>	<input type="text"/>
<input type="text"/>	<input type="text"/>	<input type="text"/>	<input type="text"/>	<input type="text"/>	<input type="text"/>	<input type="text"/>	<input type="text"/>
<input type="text"/>	<input type="text"/>	<input type="text"/>	<input type="text"/>	<input type="text"/>	<input type="text"/>	<input type="text"/>	<input type="text"/>
<input type="text"/>	<input type="text"/>	<input type="text"/>	<input type="text"/>	<input type="text"/>	<input type="text"/>	<input type="text"/>	<input type="text"/>
<input type="text"/>	<input type="text"/>	<input type="text"/>	<input type="text"/>	<input type="text"/>	<input type="text"/>	<input type="text"/>	<input type="text"/>
<input type="text"/>	<input type="text"/>	<input type="text"/>	<input type="text"/>	<input type="text"/>	<input type="text"/>	<input type="text"/>	<input type="text"/>
<input type="text"/>	<input type="text"/>	<input type="text"/>	<input type="text"/>	<input type="text"/>	<input type="text"/>	<input type="text"/>	<input type="text"/>
<input type="text"/>	<input type="text"/>	<input type="text"/>	<input type="text"/>	<input type="text"/>	<input type="text"/>	<input type="text"/>	<input type="text"/>
<input type="text"/>	<input type="text"/>	<input type="text"/>	<input type="text"/>	<input type="text"/>	<input type="text"/>	<input type="text"/>	<input type="text"/>
<input type="text"/>	<input type="text"/>						

 CENTRO DE GESTIÓN CATASTRAL Y COOPERACIÓN TRIBUTARIA MINISTERIO DE ECONOMÍA Y HACIENDA	CATASTRO INMOBILIARIO	FECHA:
	ANEXO IV REPARTO DE ELEMENTOS COMUNES	EXPEDIENTE:
(0) GERENCIA TERRITORIAL DE _____		[][] [][]
MUNICIPIO DE _____		[][] [][]

A. IDENTIFICACION FINCA				(1) REFERENCIA CATASTRAL DEL BIEN URBANO					
	MUNICIPIO								
	NOMBRE VIA PUBLICA	(6) PTO. KMTRCO.	NUMERO	LETRA					
		(8) Hoja n.º _____ de _____							
(38) N.º ORDEN		(38) N.º ORD. (40) COEF.	N.º ORDE. COEF.	N.º ORDE. COEF.	N.º ORDE. COEF.	N.º ORDE. COEF.	N.º ORDE. COEF.	N.º ORDE. COEF.	N.º ORDE. COEF.
	N.º ORDE. COEF.	N.º ORDE. COEF.	N.º ORDE. COEF.	N.º ORDE. COEF.	N.º ORDE. COEF.	N.º ORDE. COEF.	N.º ORDE. COEF.	N.º ORDE. COEF.	N.º ORDE. COEF.
	N.º ORDE. COEF.	N.º ORDE. COEF.	N.º ORDE. COEF.	N.º ORDE. COEF.	N.º ORDE. COEF.	N.º ORDE. COEF.	N.º ORDE. COEF.	N.º ORDE. COEF.	N.º ORDE. COEF.
(38) N.º ORDEN		(38) N.º ORD. (40) COEF.	N.º ORDE. COEF.	N.º ORDE. COEF.	N.º ORDE. COEF.	N.º ORDE. COEF.	N.º ORDE. COEF.	N.º ORDE. COEF.	N.º ORDE. COEF.
	N.º ORDE. COEF.	N.º ORDE. COEF.	N.º ORDE. COEF.	N.º ORDE. COEF.	N.º ORDE. COEF.	N.º ORDE. COEF.	N.º ORDE. COEF.	N.º ORDE. COEF.	N.º ORDE. COEF.
	N.º ORDE. COEF.	N.º ORDE. COEF.	N.º ORDE. COEF.	N.º ORDE. COEF.	N.º ORDE. COEF.	N.º ORDE. COEF.	N.º ORDE. COEF.	N.º ORDE. COEF.	N.º ORDE. COEF.
(38) N.º ORDEN		(38) N.º ORD. (40) COEF.	N.º ORDE. COEF.	N.º ORDE. COEF.	N.º ORDE. COEF.	N.º ORDE. COEF.	N.º ORDE. COEF.	N.º ORDE. COEF.	N.º ORDE. COEF.
	N.º ORDE. COEF.	N.º ORDE. COEF.	N.º ORDE. COEF.	N.º ORDE. COEF.	N.º ORDE. COEF.	N.º ORDE. COEF.	N.º ORDE. COEF.	N.º ORDE. COEF.	N.º ORDE. COEF.
	N.º ORDE. COEF.	N.º ORDE. COEF.	N.º ORDE. COEF.	N.º ORDE. COEF.	N.º ORDE. COEF.	N.º ORDE. COEF.	N.º ORDE. COEF.	N.º ORDE. COEF.	N.º ORDE. COEF.
(38) N.º ORDEN		(38) N.º ORD. (40) COEF.	N.º ORDE. COEF.	N.º ORDE. COEF.	N.º ORDE. COEF.	N.º ORDE. COEF.	N.º ORDE. COEF.	N.º ORDE. COEF.	N.º ORDE. COEF.
	N.º ORDE. COEF.	N.º ORDE. COEF.	N.º ORDE. COEF.	N.º ORDE. COEF.	N.º ORDE. COEF.	N.º ORDE. COEF.	N.º ORDE. COEF.	N.º ORDE. COEF.	N.º ORDE. COEF.
	N.º ORDE. COEF.	N.º ORDE. COEF.	N.º ORDE. COEF.	N.º ORDE. COEF.	N.º ORDE. COEF.	N.º ORDE. COEF.	N.º ORDE. COEF.	N.º ORDE. COEF.	N.º ORDE. COEF.

MINISTERIO DE ECONOMIA Y HACIENDA

EJEMPLAR PARA EL INTERESADO

FECHA Y FIRMA DE(DE LOS) DECLARANTE(S) O REPRESENTANTE(S):

_____ A _____ DE _____ DE _____